

**Strategický
rozvojový
dokument obce
Bzová**

2023–2027

OBSAH

I. Identifikační údaje	4
II. Úvod	5
III. Potřeba tvorby strategie	6

Analytická část



I. Charakteristika obce	7
Území obce	8
Historie	9
II. Obyvatelstvo obce	10
Demografické údaje	10
Spolková činnost	12
Komunitní život	13
III. Hospodářství	14
Ekonomická situace	14
Trh práce	14
IV. Technická infrastruktura	15
Informačně technická infrastruktura	15
Energetická infrastruktura	15
Vodohospodářská infrastruktura	15
Odpadová infrastruktura	15
V. Dopravní infrastruktura	16
VI. Životní prostředí a veřejné prostranství	17
VII. Správa obce	18
VIII. Občanská vybavenost a volný čas	19
IX. Cestovní ruch a turismus	20
X. Komparativní analýza	21

Návrhová část

I. Strategická vize	23
II. Strategické cíle a opatření	23
III. Možnosti financování	26
Financování z rozpočtu obce	26
Ministerstvo pro místní rozvoj	26
Ministerstvo životního prostředí	26

Nadace ČEZ.....	26
Středočeský kraj.....	26
Operační program Životního prostředí	27
Ministerstvo zemědělství.....	27
Financování z Národní sportovní agentury	27
Seznam obrázků.....	28
Seznam tabulek.....	28
Seznam grafů	28

I. Identifikační údaje

Zadavatel: Sídlo/adresa: IČO:	Obec Bzová Bzová 52 267 43 Bzová 002 33 188 
Zpracovatel: Webové stránky: Sídlo/adresa: IČO:	DOMOZA projekt s.r.o. www.domoza-projekt.eu Teslova 1202/3 301 00 Plzeň 281 45 089 
Datum vypracování:	červen 2023

Tabulka 1: Identifikační údaje zadavatele a zpracovatele (vlastní zpracování, 2023)

Společnost DOMOZA projekt s.r.o. poskytuje od roku 2012 komplexní služby v oblasti dotačního managementu a veřejných zakázek. Dále se dlouhodobě zabývá zpracováním strategických dokumentů pro potřeby měst a obcí, jako jsou například strategické plány rozvoje obce, programy rozvoje obce, komunikační strategie a plány rozvoje sportu.

DOMOZA projekt s.r.o. je členem Celostátní sítě pro venkov a Krajské hospodářské komory Plzeňského kraje.

II. Úvod



Obrázek 1: Znak
obce Bzová
(obec Bzová, 2023)

Obec Bzová se nachází ve Středočeském kraji, okrese Beroun a v současné době zde žije 456 obyvatel (*údaj k 1. 1. 2023, dle informací Českého statistického úřadu*).

Aby vedení obce zajistilo co nejpřívětivější životní podmínky pro své občany, snaží se o neustálé zlepšování, k čemuž přispěje i tento dokument.

Strategický rozvojový dokument obce Bzová byl sestaven pro období let od roku 2023 do roku 2027 a jeho smyslem je komplexně popsat současný stav obce, ať už se jedná o jeho území, obyvatelstvo, hospodářství, základní údaje o infrastruktuře, vybavenost, životní prostředí, správu obce atp. Relevantní popis všech výše uvedených oblastí spadá do analytické části tohoto dokumentu, která je zakončena východiskou pro návrhovou část. Za základní vstup do návrhové části je považována SWOT analýza, která popisuje silné a slabé stránky (*vycházející z charakteristiky obce*) + klíčové příležitosti a hrozby. Strategický plán rozvoje obce se stane základním programovacím a koncepčním dokumentem, prostřednictvím něž bude obec plánovat veškeré své budoucí aktivity v oblasti udržitelného rozvoje.

Samotná návrhová část ve svém úvodu obsahuje vizi, díky které má obec jasně stanovený směr vývoje v budoucích letech. Zmíněná vize je nadále rozpracována do několika dílčích strategických cílů, které jsou v jedné z podkapitol blíže rozebrány na konkrétní opatření a aktivity. Tato opatření jsou stěžejními body pro naplnění strategických cílů, potažmo vize. Závěrem tohoto dokumentu jsou uvedeny možnosti financování, kterých může Bzová využít při plánování budoucího rozvoje.

Pozitivní vývojové trendy v oblasti „života“ obce Bzová, lze zajistit především svědomitým naplňováním cílů, které byly stanoveny na základě zevrubného výzkumu stávající situace a budoucích potřeb. Díky dodržování předem stanovených priorit nebude obecní rozpočet zbytečně zatěžován financováním nepotřebných investic, které by v konečném důsledku nevedly k všestrannému či cílenému rozvoji. Strategický plán rozvoje obce bude v jednotlivých letech jeho platnosti průběžně vyhodnocován z hlediska úspěšnosti plnění stanovených cílů. Zastupitelstvo obce by mělo tento dokument minimálně jednou ročně revidovat a aktualizovat.

III. Potřeba tvorby strategie

Již na úvod tohoto dokumentu je potřeba identifikovat samotnou potřebu tvorby strategie.

Mohou za to především tyto důvody:

- legislativa,
- přirozená potřeba rozvoje dané oblasti.

Za primární důvod vzniku nového strategického dokumentu lze považovat přirozenou potřebu rozvoje území obce Bzová. Jak bude uvedeno níže v analytické části dokumentu, Bzová má určité nedostatky, na kterých je třeba zapracovat k veřejnému prospěchu. V rámci přípravné fáze projektu byla realizována organizace přípravných prací tvorby strategie, sběr potřebných dat a analýza současného stavu a předběžné vize. Dále byla stanovena matice odpovědnosti RASCI.

	ZADAVATEL	ZPRACOVATEL
Zadání vytvořit strategii	R, A	S, C, I
Výběr zpracovatele	R, A	S, C, I
Vytvoření plánu přípravných prací	S, C, I	R, A
Sběr dat	S, C, I	R, A
Analýza a vymezení problému	S, C, I	R, A
Existence konkurenčních či souvisejících strategií	S, C, I	R, A
Analýza regulatorního rámce, srovnávací analýza	S, C, I	R, A
Analýza okolí identifikovaného problému	S, C, I	R, A
Možné linie budoucího vývoje	S, C, I	R, A
Analýza předběžné vize	S, C, I	R, A

Tabulka 2: Matice odpovědnosti RASCI (vlastní zpracování, 2023)

Vysvětlivky:

R = Responsible (Odpovědný)

S = Support (Podporující)

A = Accountable (Schvalující)

C = Consulted (Konzultující)

I = Informed (Informován)

ANALYTICKÁ ČÁST

V následující části bude popsána charakteristika obce, která v sobě zahrnuje historický vývoj i současný stav, údaje o obyvatelstvu, hospodářství, infrastruktuře, vybavenosti, životním prostředí a správě obce. Na konci této kapitoly bude jako východisko pro návrhovou část sestavena matice SWOT, která bude shrnovat silné a slabé stránky obce a klíčové příležitosti a hrozby.

I. Charakteristika obce

Obec Bzová se nachází ve Středočeském kraji, okrese Beroun. Níže v tabulce jsou uvedeny základní informace o obci, jako je první písemná zmínka, poloha obce nebo počet obyvatel.

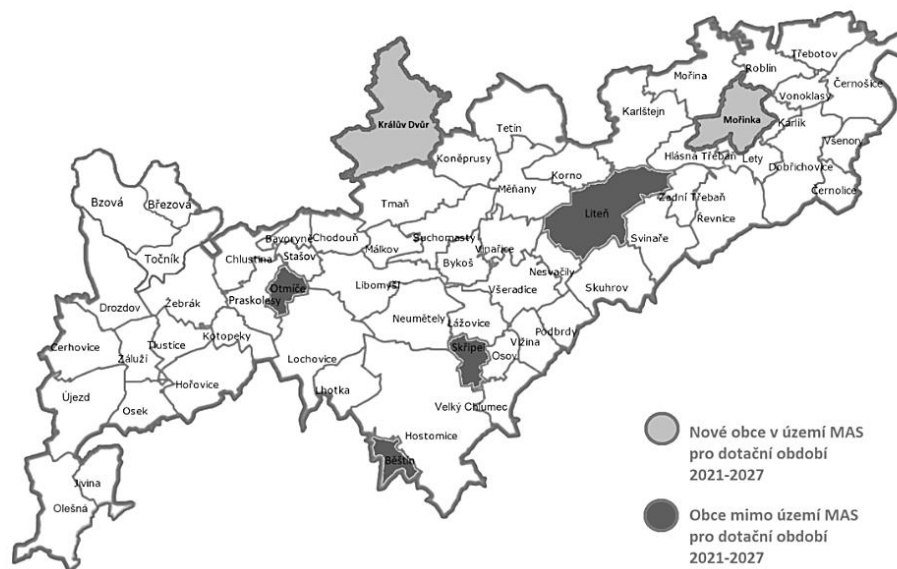
SOUHRNNÉ INFORMACE	
Status	Obec
ZUJ (kód obce)	531120
NUTS 5	CZ0202531120
NUTS 4	CZ0202 – okres Beroun
NUTS 3	C020 – Středočeský kraj
NUTS 2	CZ02 – Střední Čechy
Obec s rozšířenou působností	Hořovice
Katastrální plocha (ha)	1121
Počet obyvatel k 1. 1. 2023	456
Nadmořská výška (m. n. m.)	398
Zeměpisné souřadnice	49°53'53" s. š., 13°51'45" v. d.
První písemná zmínka	1390

Tabulka 3: Souhrnné informace o obci Bzová (Regionální informační servis, 2023)

Dle zákona č. 128/2000 Sb., o obcích, je obec Bzová základním územním samosprávným společenstvím občanů a tvoří územní celek, který je vymezen hranicí území obce. Obec má vlastní majetek, v právních vztazích vystupuje svým jménem a nese odpovědnost z těchto vztahů vyplývajících.

Bzová pečuje o všestranný rozvoj území a o potřeby svých občanů. Při plnění úkolů chrání veřejný zájem. Ve veřejném zájmu realizuje obec řadu investičních a neinvestičních projektů.

Obec Bzová je členem Místní akční skupiny Karlštejsko. MAS Karlštejsko, z. s. je spolek, který sdružuje obce, podnikatele a neziskové organizace z regionu za účelem dlouhodobého udržitelného rozvoje tohoto území.



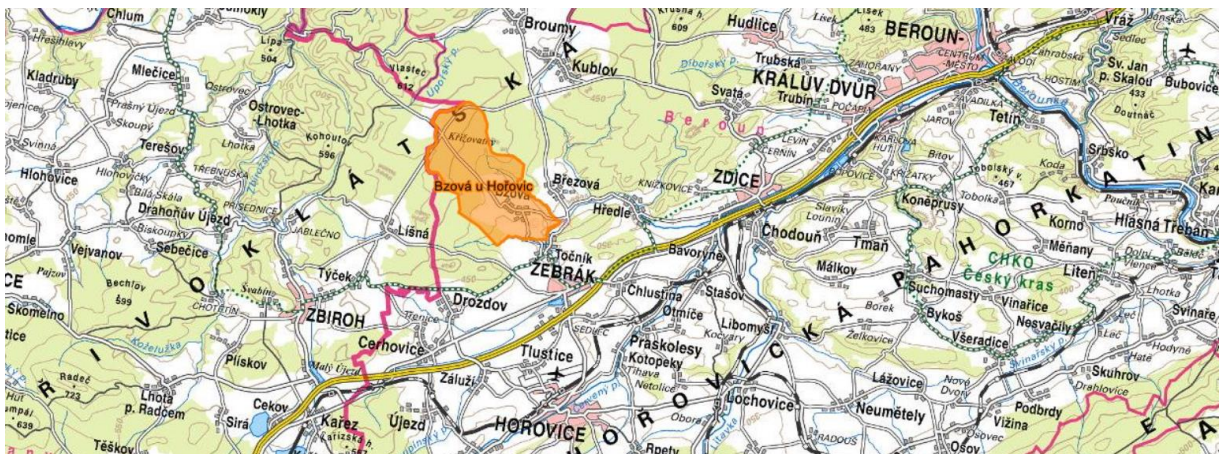
Obrázek 2: Zájmové území MAS Karlštejsko pro období 2021-2027 (www.karlstejsko.cz)

Území obce

Obec Bzová leží v okrese Beroun ve Středočeském kraji cca 4 km od Žebráku, cca 10 km od Hořovic a necelých 55 km od Hlavního města Prahy.



Obrázek 3: Poloha obce Bzová na mapě (mapy.cz, 2023)



Obrázek 4: Katastrální území obce Bzová (ČÚZK, Nahlížení do katastru, 2023)

Katastrální výměra sídelní jednotky čítá 1 121 ha. Obec se nachází ve správním obvodu obce s rozšířenou působností Hořovice. Obec s pověřeným obecním úřadem jsou také Hořovice.

Následující tabulka zobrazuje druh a rozlohu pozemků v rámci řešeného území.

	31. 12. 2021	31. 12. 2022
Celková výměra	1 120,72	1 120,57
Zemědělská půda	436,52	436,36
Orná půda	267,55	267,38
Zahrada	11,35	11,98
Ovocný sad	1,85	1,85
Trvalý travní porost	155,77	155,15
Nezemědělská půda	684,20	684,22
Lesní pozemek	638,52	638,21
Vodní plocha	1,39	1,42
Zastavěná plocha a nádvoří	11,34	11,42
Ostatní plocha	32,94	33,18

Tabulka 4: Rozloha pozemků v letech (ČSÚ, 2023)

Historie

Původní osada se nacházela v lesích na místě Zábisk. Bylo zde ovšem mnoho močálů a bystřin, a tak se osadníci přestěhovali na místo, kde se Bezová vesnice, později Obec Bzová, nachází dodnes.

První písemná zmínka o Bzové je z roku 1390. Na začátku své existence obec patřila k hradu Žebrač. Roku 1405 ji však král Václav IV. připojil k nově vystavěnému Točnicku a k točnickému panství pak náležela až do poloviny 19. století. V roce 1848 byla zrušena patrimoniální správa a obec se stala nezávislou.

Zároveň ovšem polovina 19. století přinesla řadu živelných pohrom a obec byla poničena především rozsáhlými požáry. Bzovou se podařilo obnovit až počátkem 20. století.

První i druhá světová válka byla pro obec zásadní. Občané, kteří se museli účastnit války, se mnohdy do obce nikdy nevrátili. Na jejich počest vznikly v obci dva pomníky pro padlé hrdiny.

II. Obyvatelstvo obce

Demografické údaje

K 1. 1. 2023 měla obec Bzová dle dat Českého statistického úřadu celkem 456 obyvatel. Vývoj počtu obyvatel obce od roku 2012 lze vidět v následující tabulce.

Rok	Počet obyvatel k 31. 12.
2012	450
2013	450
2014	453
2015	463
2016	458
2017	440
2018	445
2019	448
2020	455
2021	446
2022	456

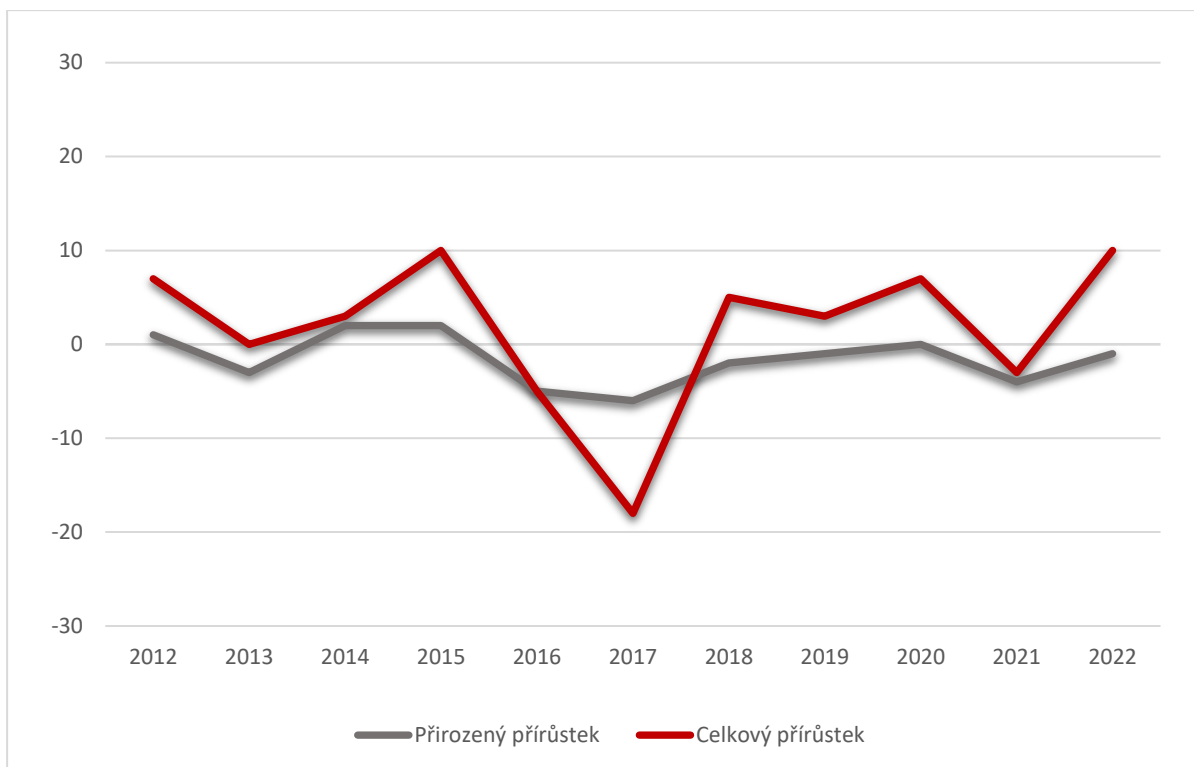
Tabulka 5: Vývoj počtu obyvatel v letech (ČSÚ, 2023)

Vývoj počtu obyvatel v dané oblasti je prakticky celý, s menšími výkyvy, neměnné. Zastupitelé obce se snaží stávajícím i novým obyvatelům maximálně zlepšit životní podmínky a zvýšit tak úroveň života v obci, např. vybudováním nových obytných zón.

Rok	Stav k 1.1.	Narození	Zemřelí	Přistěhovalí	Vystěhovalí	Přirozený přírůstek	Migrační přírůstek	Celkový přírůstek	Stav k 31.12.
2012	443	3	2	15	9	1	6	7	450
2013	450	1	4	12	9	-3	3	-	450
2014	450	5	3	7	6	2	1	3	453
2015	553	5	3	17	9	2	8	10	463
2016	463	3	8	4	4	-5	-	-5	458
2017	458	1	7	4	16	-6	-12	-18	440
2018	440	6	8	19	12	-2	7	5	445
2019	445	1	2	15	11	-1	4	3	448
2020	448	3	3	14	7	-	7	7	455
2021	449	4	8	21	20	-4	1	-3	446
2022	446	4	5	17	6	-1	11	10	456

Tabulka 6: Populační vývoj vybraných ukazatelů (ČSÚ, 2023)

Z tabulek č. 5 a 6 je zřejmé, že obec nejvíce populačně rostla v roce 2015, 2020 a 2022. Kdežto v roce 2017 naopak klesala. Celkový růst/pokles počtu obyvatel je z větší části ovlivněn přírůstkem migračním.

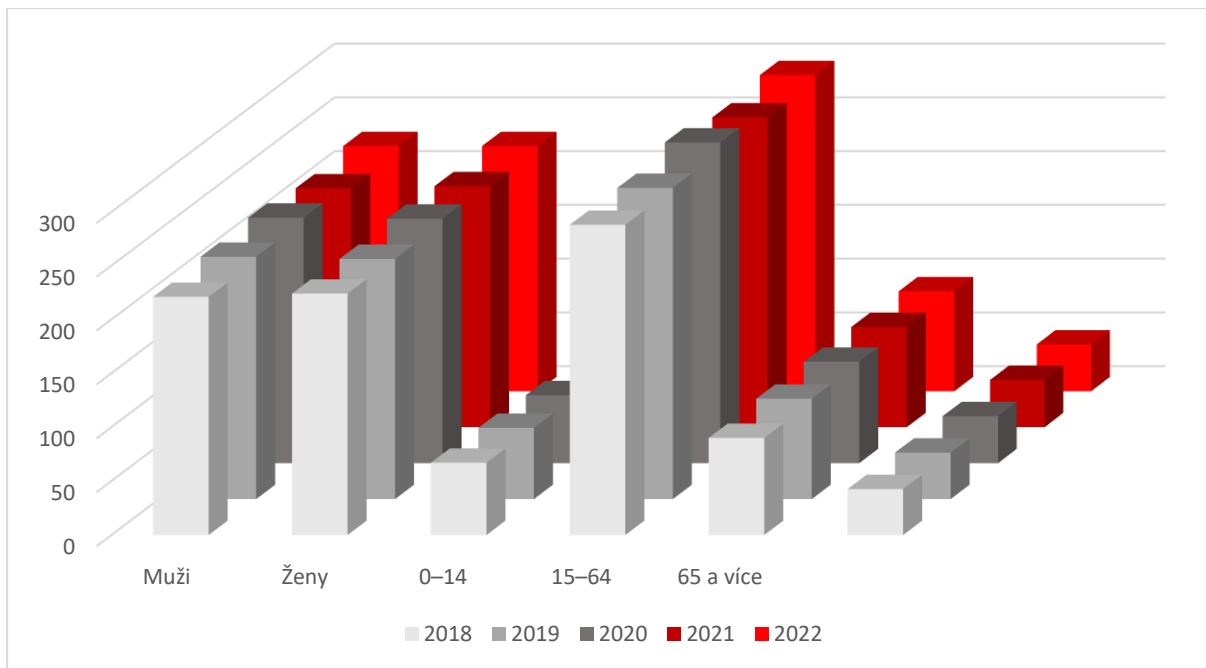


Graf 1: Přírůstek počtu obyvatel letech 2012-2022 (vlastní zpracování, 2023)

Rok	Počet obyvatel celkem	V tom podle pohlaví		V tom podle věku			Průměrný věk
		Muži	Ženy	0–14	15–64	65 a více	
2018	445	221	224	67	288	90	42,6
2019	448	225	223	66	289	93	43,1
2020	455	228	227	63	298	94	43,5
2021	446	222	224	65	288	93	43,8
2022	456	228	228	69	294	93	43,5

Tabulka 7: Obyvatelstvo podle věkových skupin k 31. 12. 2022 (ČSÚ, 2023)

Hodnota průměrného věku obyvatel obce Bzová byla 43,5 ke dni 31. 12. 2022. V roce 2022 v obci žilo celkem 294 osob v produktivním věku, tj. 15-64 let.



Graf 2: Struktura obyvatelstva (ČSÚ, 2023)

Spolková činnost

V obci Bzová funguje mnoho aktivních spolků. Svou činnost v katastrálním území obce provozuje Zásahová jednotka sboru dobrovolných hasičů, která zajišťuje svými 10 členy požární ochranu obyvatelům obce.

Dále zde působí Myslivecký spolek BOR Bzová, který čítá 15 členů. Spolek vykonává práva myslivosti v obecních lesích.

Rybářský spolek Bzová udržuje zeleň kolem místního rybníku Hlinovka a provozuje sportovní rybolov.

Spolkovou činnost v obci vykonávají také sportovní spolky. FBC Bzová je aktivní florbalový klub. Hráči se pravidelně účastní tréninků a soutěží. K trénování využívají Oranžové hřiště v obci. SK Březová – Bzová je místní fotbalový klub. Hráči se také pravidelně účastní tréninků a okresních soutěží.

Spolek včelařů má několik aktivních členů. Někteří členové mají umístěná svá včelstva na obecních pozemcích.

Mezi hlavní aktéry v pořádání kulturních a společenských akcí v obci patří všechny spolky. Pravidelně, za finanční pomoci obce, spolky pořádají např. dětské dny, karnevaly, maškarní bály, lampionové průvody, bály pro dospělé, rybářské závody apod.



Obrázek 5: Oranžové hřiště v obci (obec Bzová, 2023)

Komunitní život

Obec Bzová se aktivně podílí na veřejných a společenských akcích zde konaných. Různorodost aktivit, do kterých se snaží zapojit všechny věkové kategorie, výrazně přispívá dobrému jménu obce. Mezi tradiční události patří např. Hasičský ples, Pyžamový bál, Dětský maškarní bál, Pálení čarodějnic, Máje, Vítání občánků, Setkání seniorů obcí Bzová a Březová, Pohádkový les pro děti, Setkání rodáků a přátel obce – jednou za 5 let, Memoriál Fr. Šímy v požárním sportu, Mikulášská nadílka, Vánoční zpívání, atp. Opakující se činnostmi jsou dobrovolné aktivity, kdy obyvatelé obce a její zastupitelé společně pracují na zlepšení životního prostředí. Aktivity tak pomáhají místním občanům vytvářet si sounáležitost s místem, kde žijí.



Obrázek 6: Kulturní dům Bezovka (obec Bzová, 2023)

III. Hospodářství

Ekonomická situace

		Registrované podniky	Podniky se zjištěnou aktivitou
	CELKEM	92	52
A	Zemědělství, lesnictví, rybářství	13	9
B–E	Průmysl celkem	12	6
F	Stavebnictví	14	4
G	Velkoobchod a maloobchod; opravy a údržba motor. vozidel	9	6
H	Doprava a skladování	3	3
I	Ubytování, stravování a pohostinství	3	3
J	Informační a komunikační činnosti	3	3
K	Peněžnictví a pojišťovnictví	1	1
L	Činnosti v oblasti nemovitostí	3	1
M	Profesní, vědecké a technické činnosti	7	4
N	Administrativní a podpůrné činnosti	3	1
O	Veřejná správa a obrana; povinné sociální zabezpečení	2	2
P	Vzdělávání	-	-
Q	Zdravotní a sociální péče	-	-
R	Kulturní, zábavní a rekreační činnosti	5	1
S	Ostatní činnosti	14	8

Tabulka 8: Podnikatelské subjekty podle převažující činnosti (ČSÚ, 2023)

K 31. 12. 2022 bylo v Bzové evidováno celkem 92 ekonomických subjektů, z nichž má 52 podniků zjištěnou aktivitu. Z uvedených podnikatelských subjektů patří většina mezi fyzické osoby podnikající podle živnostenského zákona, jak je patrné ze statistiky níže.

	Registrované podniky	Podniky se zjištěnou aktivitou
CELKEM	92	52
Fyzické osoby	72	39
Fyzické osoby podnikající dle živnostenského zákona	68	35
Fyzické osoby podnikající dle jiného než živnost. zákona	1	1
Zemědělní podnikatelé	3	3
Právníkové osoby	20	13
Obchodní společnosti	11	9
akciové společnosti	-	-
Družstva	-	-

Tabulka 9: Podnikatelské subjekty podle právní normy k 31. 12. 2022 (ČSÚ, 2023)

Trh práce

Jak uvádí statistika v tabulce č. 7, většina občanů obce Bzová se nachází v produktivním věku. Tito za pracovními příležitostmi většinou dojíždějí do průmyslové zóny v Žebráku, Hořovic, Berouna nebo Prahy. Přímou v obci svou činnost vykonávají tři truhláři, spediční společnost, vývařovna jídel, zemědělská společnost a firma Fillmatech. Obec bude i nadále usilovat o vytvoření příznivého, navzájem se podporujícího vztahu mezi hospodářskými činnostmi, obyvatelstvem a místním prostředím.

IV. Technická infrastruktura

Informačně technická infrastruktura

Bzová má na adrese <https://www.bzova.cz/> dostupné své oficiální webové stránky, které jsou pravidelně aktualizovány a doplňovány. Webový portál obsahuje velké množství informací od povinně zveřejňovaných až po aktuality. Po zaregistrování jsou občanům obce rozesílané, v případě potřeby, emailové zprávy s důležitými informacemi. Zejména starší generace občanů využívá veřejnou úřední desku ve formě klasické vývěsky. Obec dále předává informace prostřednictvím veřejného a mobilního rozhlasu.

Energetická infrastruktura

V obci Bzová je rozvedena elektrická energie. V celé obci je také rozvedeno veřejné osvětlení. Plynem ani alternativními zdroji energie obec nedisponuje.

Vodohospodářská infrastruktura

V obci je k dispozici vodovod, kanalizace a čistírna odpadních vod.

Kanalizace je určena pro veřejnou potřebu. Splašková kanalizace je napojena na biologicko-mechanickou čistírnu odpadních vod umístěnou severně od obce. Součástí kanalizační sítě jsou i dvě čerpací stanice a výtlačné řady.

Zásobování pitnou vodou má obec Bzová zajištěno díky veřejné vodovodní distribuční síti. Zdrojem vodojemu jsou podzemní zářezy jihozápadně od Bzové a jeden vrt.

Vodovod prošel v roce 2016 rekonstrukcí a v témže roce byla vybudována nová splašková kanalizace. V budoucnu se počítá s opravami většího rozsahu na čistírně odpadních vod a s výměnou dosazovací nádrže.

Odpadová infrastruktura

Na území obce probíhá pravidelný svoz komunálního odpadu každých 14 dní v letím období (v zimě svoz probíhá každý týden), kterou zajišťuje firma AVE CZ s.r.o. V obci se nachází čtyři sběrná místa na separovaný odpad. V Bzové je také velkoobjemový sběrný dvůr, který se nachází za obcí. Tento sběrný dvůr je ve správě obce. Bioodpad je svážen 1 krát měsíčně během vegetační sezony (velký kontejner).

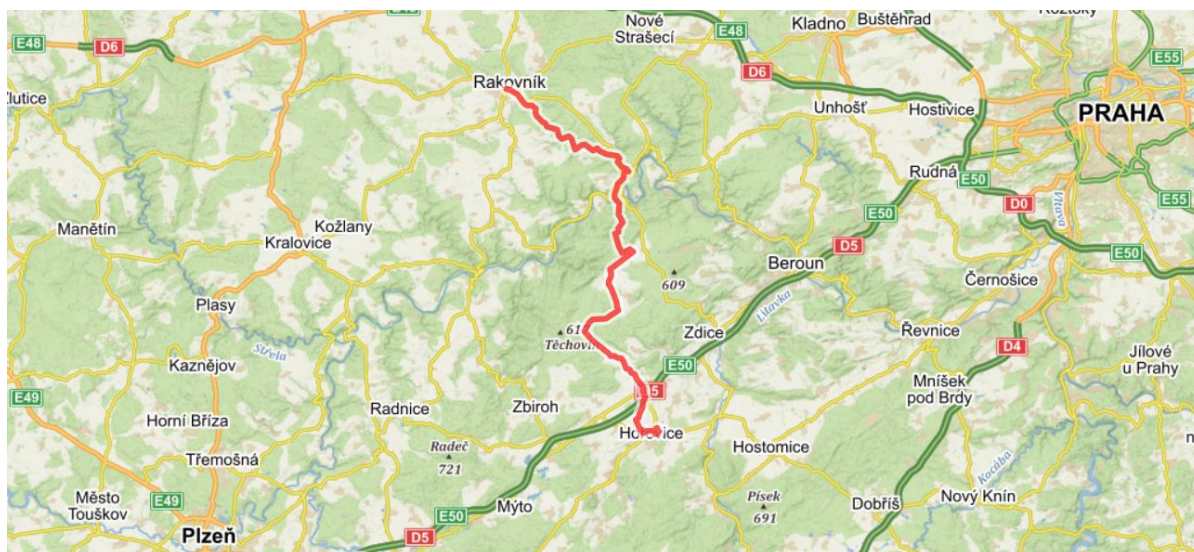
V. Dopravní infrastruktura

Samotnou obcí prochází komunikace III. třídy – III/23512, která je ve správě Správy údržby silnic Středočeského kraje.

Většina místních komunikací je v dobrém stavu. Komunikace byly opraveny v roce 2016 v rámci realizace vodovodu a kanalizace. Provádí se zde pravidelná údržba, kterou vykonávají pracovníci obecního úřadu (zimní údržba). Bzová se o komunikace ve svém vlastnictví stará s péčí řádného hospodáře. Uskutečňují se zde pravidelné celoroční komunikací. Obec má i nadále v plánu dokončení povrchu dvou místních i účelových komunikací. Počítá se také s rozšířením parkovacích míst na vhodných lokacích v obci.

Veřejná autobusová doprava je zabezpečena společností ARRIVA autobusy a.s. Ve všední dny jezdí 3x za den. V obci je autobusová doprava zajištěna i Pražskou integrovanou dopravou. Autobusy jezdí trasu Broumy-Hořovice a Bzová-Beroun. Minimálně 6x za den. Obslužná doprava je v obci na dobré úrovni.

Obcí vede cyklotrasa č. 303, která je svou obtížností spíše lehká, nalezneme zde ale úseky, které jsou středně obtížné. Cyklotrasa je dlouhá 47 km a vede následujícími katastrálními územními obcemi Hořovice – Letiště Hořovice – Tlustice – Žebrák – Točnick – Bzová – Křižovatky – Broumy – Karlova Ves – Roztoky – Křivoklát – Městečko – Pustověty – Lašovice – Chlum u Rakovníka – Nový Mlýn.



Obrázek 7: Cyklotrasa č. 303 na mapě (mapy.cz, 2023)

VI. Životní prostředí a veřejné prostranství

Stav zeleně na veřejných prostranstvích je vyhovující, o zeleň pravidelně pečováno. Nicméně do budoucna zastupitelé obce počítají s další rozsáhlou obnovou veřejné zeleně, ale také i s výsadbou stromů, údržbou odpočinkových ploch a rekonstrukcí rybníků. O údržbu zeleně se starají zaměstnanci obce Bzová vlastními silami. K tomu jim pomáhá potřebná technika.

V obci je rozmístěno několik laviček a stojanů s koši. Obec disponuje dvěma odpočinkovými místy. A to u rybníka Hlinovka a Kovandovic vyhlídkou. Zastupitelé obce by rádi vybudovali další odpočinková místa, jelikož si jsou vědomi pozitivního dopadu na kvalitu života místních obyvatel.

V katastrálním území obce se nachází 2 vodní plochy. Rybník na návsi a rybník Hlinovka, který byl vybudován v roce 1996.



Obrázek 8: Rybník Hlinovka (obec Bzová, 2023)

VII. Správa obce

V současné době (k roku 2023) má obec devítičlenné zastupitelstvo. Zájemci mohou využít úředních hodin, které jsou každé pondělí a středu od 7:00 do 11:30 a od 13:00 do 17:00 hodin.

Obec každý rok získává do svého rozpočtu peníze z rozpočtového určení daní. Každoročně jsou pak vynakládány nemalé finanční prostředky na posílení obecní infrastruktury. Zastupitelstvo obce usilovně pracuje na sestavování a následném plnění priorit obce, jejichž cílem je neustálé zkvalitňování podmínek pro život v obci.



Obrázek 9: Obecní úřad Bzová (obec Bzová, 2023)

VIII. Občanská vybavenost a volný čas

Obec je bohatá na občanskou vybavenost a kulturu. Nachází se zde obecní úřad, místní knihovna, Kulturní dům Bezovka, pošta, služby maséra, prodejna potravin, 2 místní restaurace, penzióny, hasičská zbrojnice, víceúčelové hřiště, fotbalové hřiště, dětské hřiště nebo prvky na cvičení pro seniory.

Vzhledem k tomu, že má obec blízkou dojezdovou vzdálenost do města Žebrák (4 km) nemá obec zřízenou mateřskou ani základní školu. Ze stejného důvodu zde není zřízeno ani zdravotnické zařízení.

Obec bude i nadále podporovat místní spolky při pořádání kulturních a společenských akcí. V blízké budoucnosti zastupitelé obce počítají s rekonstrukcí sportovního Oranžového hřiště, které je v současné době ve stavu, kdy se vlivem teplého počasí tvoří nerovnosti povrchu.



Obrázek 10: Dětské hřiště v obci Bzová (obec, 2023)

IX. Cestovní ruch a turismus

Přímo v obci, na návsi stojí od roku 1877 kaplička se zvonící. V katastrálním území obce je 5 katolických křížů a dva pomníky padlých hrdinů z první a druhé světové války. V obci je také vysazena památeční lípa. Zajímavostí obce je větrný mlýn z roku 1839.

V blízkém okolí obce lze navštívit Hrad Žebrák nebo Zříceninu hradu Točnick, které jsou od obce vzdálené cca 2 kilometry. Pro milovníky turistiky můžeme navštívit naučnou stezku Údolí ticha, Vraní skálu, rozhlednu Máminka nebo vyhlídku Světovina.

Do muzeí mohou obyvatelé Bzové zavítat do Muzea Žebrák, Muzeum Hořovicka nebo Městské muzeum ve Zbiroze.

Pro milovníky adrenalinových sportů je pak vhodné navštívit lanový park Active park, aquapark Hořovice nebo zažít tandemový seskok padákem v Hořovicích.



Obrázek 11: Zleva horní řada: větrný mlýn, hasičská zbrojnice, spodní řada: kříž, památník obětem války, kaple (obec Bzová, 2023)

X. Komparativní analýza

V rámci zpracování strategického rozvojového dokumentu byla provedena komparativní analýza stávajících souvisejících a konkurenčních dokumentů. Nejdůležitějším pro tvorbu tohoto dokumentu je existující Územní plán obce Bzová.

Jelikož se Bzová nachází ve Středočeském kraji a je členem Místní akční skupiny Český les, z.s., je potřeba dodržovat i zásady souvisejících strategických a koncepčních dokumentů výše jmenovaných celků, mezi které patří Strategie rozvoje územního obvodu Středočeského kraje na období 2019–2024, s výhledem do 2030, Plán rozvoje vodovodů a kanalizací Středočeského kraje a Strategie CLLD MAS Karlštejsko 2021–2027.

Projekty plánované a realizované na území obce Bzová dále reflektují cíle a opatření stanovená relevantními národními strategickými a koncepčními dokumenty jako je např. Dopravní politika ČR 2021–2027, Strategie regionálního rozvoje ČR 2021+, Strategický rámec České republiky 2030 atp.

VÝCHODISKA PRO NÁVRHOVOU ČÁST

Z výše uvedených charakteristik byla sestavena SWOT analýza za účelem systematicky znázornit a shrnout předchozí text a zároveň umožnit analýzu dosavadního i budoucího vývoje obce. Podstatou této analýzy je identifikovat klíčové silné a slabé stránky, příležitosti a hrozby. Cílem je omezit slabé stránky, podpořit silné stránky a předcházet hrozbám za využití příležitostí tak, aby obec neustále zvyšovala spokojenost jejích obyvatel a lákala obyvatele nové. Tato analýza slouží jako východisko pro návrhovou část.

Silné stránky

- Dobrá dopravní obslužnost
- Rozvinutá technická infrastruktura
- Bohatý kulturní a společenský život
- CHKO Křivoklátsko
- Blízkost dálnice D5
- Sportovní vyžití
- Vlastnictví lesa

Slabé stránky

- Nedostatek parkovacích míst
- Zanesení rybníků bahnem
- Špatný stav místních a účelových komunikací
- Nedostatečná úroveň v poskytování sociálních a zdravotních služeb
- Nedostatek cyklostezek

Příležitosti

- Optimalizace technické infrastruktury
- Optimalizace dopravní infrastruktury
- Optimalizace životního prostředí a veřejného prostranství
- Optimalizace občanské vybavenosti a infrastruktury cestovního ruchu

Hrozby

- Vysoké náklady na realizaci investičních záměrů
- Nemožnost sportovního využití mládeže v případě nerealizování rekonstrukce Oranžového hřiště
- Nezískání finančních prostředků z dotačních titulů

NÁVRHOVÁ ČÁST

V této části dokumentu bude představena strategická vize Obce Bzová, která bude dále rozčleněna do základních strategických cílů. Tyto strategické cíle budou blíže rozpracovány v opatření, která slouží jako záchytné body pro budoucí činnost obce a jejichž naplněním dojde k naplnění samotné vize.

I. Strategická vize

Obec Bzová – obec v objetí přírody

Obec Bzová bude i nadále pečovat o životní prostředí, ve kterém se nachází. Nebude ovšem zapomínat ani na své obyvatele. Bude se snažit o maximální zajištění spokojenosti místních obyvatel, a to bez negativního dopadu na životní prostředí.

II. Strategické cíle a opatření

Aby mohlo dojít k této změně, vytýčila si obec několik cílů, kterých se bude v následujících letech držet. Ze strategické vize úzce vycházejí strategické cíle, které pro účel přehlednosti byly uspořádány do **čtyř tematických celků** následovně:

Cíl 1: Optimalizovat technickou infrastrukturu

Cíl 2: Optimalizovat dopravní infrastrukturu

Cíl 3: Optimalizovat životní prostředí a veřejné prostranství

Cíl 4: Optimalizovat občanskou vybavenost a infrastrukturu cestovního ruchu

Výše uvedené cíle budou blíže rozpracovány do jednotlivých opatření, která jsou uvedena níže.

Pro každý strategický cíl budou v této kapitole uvedena opatření, která z cílů vychází a jsou dílčími kroky k naplnění cílů a samotné vize. Pro každé opatření jsou uvedeny aktivity, jejichž splněním dojde k naplnění opatření, respektive cílů a vize. Řídící skupinou je v tomto případě zastupitelstvo obce, jehož úkolem je především usměrňování aktivit vedoucích k naplnění cílů. Tato skupina by měla iniciovat

realizaci rozvojových opatření, aktivně vyhledávat a zajišťovat zdroje financování, projednávat podněty vztahující se k jednotlivým opatřením a projednávat změny dle aktuálních podmínek a potřeb.

Podstatným bodem optimálního postupu směrem ke stanoveným cílům je sledování vývoje a dílčích úspěchů a průběžné hodnocení naplňování rozvojových opatření. Tento strategický rozvojový dokument bude průběžně (min. 1x ročně) revidován, aktualizován a upravován s ohledem na průběh realizace jednotlivých opatření, aktuálních podmínek a příležitostí. Stimulem k aktualizaci tohoto dokumentu může být například podstatná změna vnějších podmínek, naplnění části plánu nebo vymezení nových strategických cílů. Aktualizace strategického plánu rozvoje obce by však neměla být způsobena změnou politické reprezentace obce.

Změny či úpravy plánu rozvoje budou prováděny přímo do těla dokumentu. V úvodu bude vytvořena kapitola Seznam revizí, která bude obsahovat název kapitoly, v níž došlo ke změně, stručný popis této změny a datum, kdy tato úprava vstoupila v platnost. Aktualizaci tohoto dokumentu vždy schválí zastupitelstvo obce a dokument označí v kapitole Schvalovací doložka datem, kdy vešla daná verze v platnost.

CÍL 1: OPTIMALIZOVAT TECHNICKOU INFRASTRUKTURU	
OPATŘENÍ:	AKTIVITA
1.1 Vodohospodářská infrastruktura	Rekonstrukce ČOV
	Výměna dosazovací nádrže

CÍL 2: OPTIMALIZOVAT DOPRAVNÍ INFRASTRUKTURU	
OPATŘENÍ:	AKTIVITA
2.1 Dopravní infrastruktura	Rekonstrukce místních a účelových komunikací
	Vybudování nových parkovacích míst

CÍL 3: OPTIMALIZOVAT ŽIVOTNÍ PROSTŘEDÍ A VEŘEJNÉ PROSTRANSTVÍ	
OPATŘENÍ:	AKTIVITA
3.1 Veřejná zeleň	Pravidelná údržba a doplňování systému zeleně
	Obnova veřejné zeleně
	Výsadba nových stromků ve vhodných lokalitách

OPATŘENÍ:	AKTIVITA
3.2 Údržba veřejného prostranství	Údržba odpočinkových míst
	Rekonstrukce rybníků

CÍL 4: OPTIMALIZOVAT OBČANSKOU VYBAVENOST A INFRASTRUKTURU CESTOVNÍHO RUCHU	
OPATŘENÍ:	AKTIVITA
4.1 Sportovní infrastruktura	Rekonstrukce stávajících hřišť a sportovišť
OPATŘENÍ:	AKTIVITA
4.2 Podpora společenského života v obci	Podpora kulturních a sportovních akcí
OPATŘENÍ:	AKTIVITA
4.3 Podpora volného času	Vybudování nových odpočinkových míst

CÍL 5: OPTIMALIZACE - REKONSTRUKCE BUDOV V MAJETKU OBCE	
OPATŘENÍ:	AKTIVITA
5.1 Hasičská zbrojnice	Rekonstrukce budovy
OPATŘENÍ:	AKTIVITA
5.2 Budovy sloužící k technickému zázemí obce	Rekonstrukce budov

CÍL 6: OPTIMALIZACE - REKONSTRUKCE HISTORICKÉHO MAJETKU OBCE	
OPATŘENÍ:	AKTIVITA
6.1 Pomníky padlých v I. a II. sv. válce	Zrestaurování objektu
OPATŘENÍ:	AKTIVITA
6.2 Zvonička (Kaplička)	Rekonstrukce zvoničky

Všechny výše zmíněné aktivity organizačně zajistí vedení obce v souladu s rozhodnutím zastupitelstva. Odborně a technicky budou vybrané aktivity zajištěny soukromými firmami v souladu se zákonem č. 134/2016 Sb.

III. Možnosti financování

Primárním zdrojem financování rozvojových opatření je samozřejmě rozpočet obce. Vybrané akce je možné také spolufinancovat z různých dotačních titulů – kraj, národní zdroje, evropské fondy atp. Strategický plán rozvoje obce je možné použít jako základ pro tvorbu finančního výhledu obce do dalších let.

Financování z rozpočtu obce

Méně náročné akce bude obec financovat postupně z vlastního rozpočtu. Na finančně objemnější akce bude obec shánět větší či menší příspěvky z dostupných dotačních programů (ČR, EU, nadace). S předfinancováním/dofinancováním takovýchto akcí se samozřejmě také počítá.

Ministerstvo pro místní rozvoj

Rozmanitou nabídku dotačních titulů má Ministerstvo pro místní rozvoj, které obcím/městům nabízí hned několik možností, mezi které patří např.:

- podpora obnovy staveb a zařízení dopravní infrastruktury,
- rekonstrukce a přestavba veřejných budov,
- podpora budování a obnova míst aktivního a pasivního odpočinku,
- cestovní ruch.

Ministerstvo životního prostředí

V rámci Národního programu Životní prostředí, který je zastřešen Ministerstvem životního prostředí, lze mimo jiné žádat o dotace na výsadbu stromů v intravilánu obce/města, průzkum, posílení a budování zdrojů vody, atp.

Nadace ČEZ

Jednou z možností financování aktivit obce jsou grantové programy Nadace ČEZ. Náplní programu Oranžové hřiště je pomáhat obcím/městům s financováním výstavby a rekonstrukce venkovních hřišť nebo sportovních prvků. Dalším programem je Podpora regionů, v rámci kterého, lze žádat o nadační příspěvek za účelem podpory dětí a mládeže, sportu či životního prostředí.

Středočeský kraj

Dalším poskytovatelem dotace může být i Středočeský kraj, jehož nabídka dotačních titulů je velice bohatá. Zajímavé dotační tituly jsou vypsány níže:

- Fond sportu a volného času,
- Fond cestovního ruchu,
- Fond na podporu participativních rozpočtů obcí a měst,

Operační program Životního prostředí

Tento operační program poskytuje dotace v několika typově zaměřených prioritních osách. V rámci tohoto dokumentu jsou zmíněny pouze relevantní oblasti podpory, které by mohly být pro obec Bzová zajímavé z hlediska jejich obsahu:

- Posilování ochrany a zachování přírody, biologické rozmanitosti a zelené infrastruktury, a to i v městských oblastech, a snižování všech forem znečištění,
- Výstavba čistíren odpadních vod; dobudování a výstavba kanalizací.

Ministerstvo zemědělství

Díky programu „Podpora opatření na drobných vodních tocích a malých vodních nádržích“ lze získat dotační příspěvek na zlepšení technického stavu drobných vodních toků a MVN, které podpoří vodní režim krajiny, posílí retenci vody v krajině a zvětší bezpečnost při zvýšených průtocích. Dále je možnost využít dotačních prostředků na „Podporu výstavby a technického zhodnocení infrastruktury vodovodů a kanalizací.“

Financování z Národní sportovní agentury

Prostřednictvím dotačních výzev z Národní sportovní agentury lze financovat jak investiční projekty, tak i neinvestiční projekty. NSA podporuje sportovní činnosti a sportovní zařízení vč. jejich zázemí, ať se jedná o majetek sportovních klubů či spolků anebo místní samosprávy. Zároveň se také snaží o zprostředkování spolupráce mezi těmito subjekty. Cílem je dosáhnout harmonického sportovního prostředí, které bude vychovávat úspěšné vrcholové sportovce reprezentující naši zemi v zahraničí, ale i podporovat rekreační sportovce, pro které je pohyb relaxační aktivitou ke škole či zaměstnání. Dotační tituly NSA podporují zejména následující aktivity:

- Technické zhodnocení sportovního zařízení a jeho zázemí,
- Vybudování sportovního zařízení a jeho zázemí,
- Vybudování či rekonstrukce bezbariérového přístupu do sportovního zázemí,
- Podpora chodu sportovního klubu a sportovního zařízení vč. jeho zázemí,
- Podpora mládeže sportovních klubů či spolků.

Seznam obrázků

Obrázek 1: Znak obce Bzová (obec Bzová, 2023).....	5
Obrázek 2: Zájmové území MAS Karlštejsko pro období 2021-2027 (www.karlstejsko.cz)	8
Obrázek 3: Poloha obce Bzová na mapě (mapy.cz, 2023).....	8
Obrázek 4: Katastrální území obce Bzová (ČÚZK, Nahlížení do katastru, 2023).....	9
Obrázek 5: Oranžové hřiště v obci (obec Bzová, 2023).....	13
Obrázek 6: Kulturní dům Bezovka (obec Bzová, 2023)	13
Obrázek 7: Cyklotrasa č. 303 na mapě (mapy.cz, 2023)	16
Obrázek 8: Rybník Hlinovka (obec Bzová, 2023)	17
Obrázek 9: Obecní úřad Bzová (obec Bzová, 2023)	18
Obrázek 10: Dětské hřiště v obci Bzová (obec, 2023)	19
Obrázek 11: Zleva horní řada: větrný mlýn, hasičská zbrojnice, spodní řada: kříž, památník obětem války, kaple (obec Bzová, 2023).....	20

Seznam tabulek

Tabulka 1: Identifikační údaje zadavatele a zpracovatele (vlastní zpracování, 2023)	4
Tabulka 2: Matice odpovědnosti RASCI (vlastní zpracování, 2023).....	6
Tabulka 3: Souhrnné informace o obci Bzová (Regionální informační servis, 2023).....	7
Tabulka 4: Rozloha pozemků v letech (ČSÚ, 2023)	9
Tabulka 5: Vývoj počtu obyvatel v letech (ČSÚ, 2023).....	10
Tabulka 6: Populační vývoj vybraných ukazatelů (ČSÚ, 2023)	10
Tabulka 7: Obyvatelstvo podle věkových skupin k 31. 12. 2022 (ČSÚ, 2023)	11
Tabulka 8: Podnikatelské subjekty podle převažující činnosti (ČSÚ, 2023).....	14
Tabulka 9: Podnikatelské subjekty podle právní normy k 31. 12. 2022 (ČSÚ, 2023).....	14

Seznam grafů

Graf 1: Přírůstek počtu obyvatel letech 2012-2022 (vlastní zpracování, 2023)	11
Graf 2: Struktura obyvatelstva (ČSÚ, 2023)	12

SCHVALOVACÍ DOLOŽKA

Tento Strategický rozvojový dokument obce Bzová pro období let 2023–2027 zpracovaný pro období let 2023–2027 byl projednán a schválen Zastupitelstvem obce Bzová dne x. x. 2023, unesením č.

.....
Bc. Andrea Pavlisová, starostka

Obec Bzová